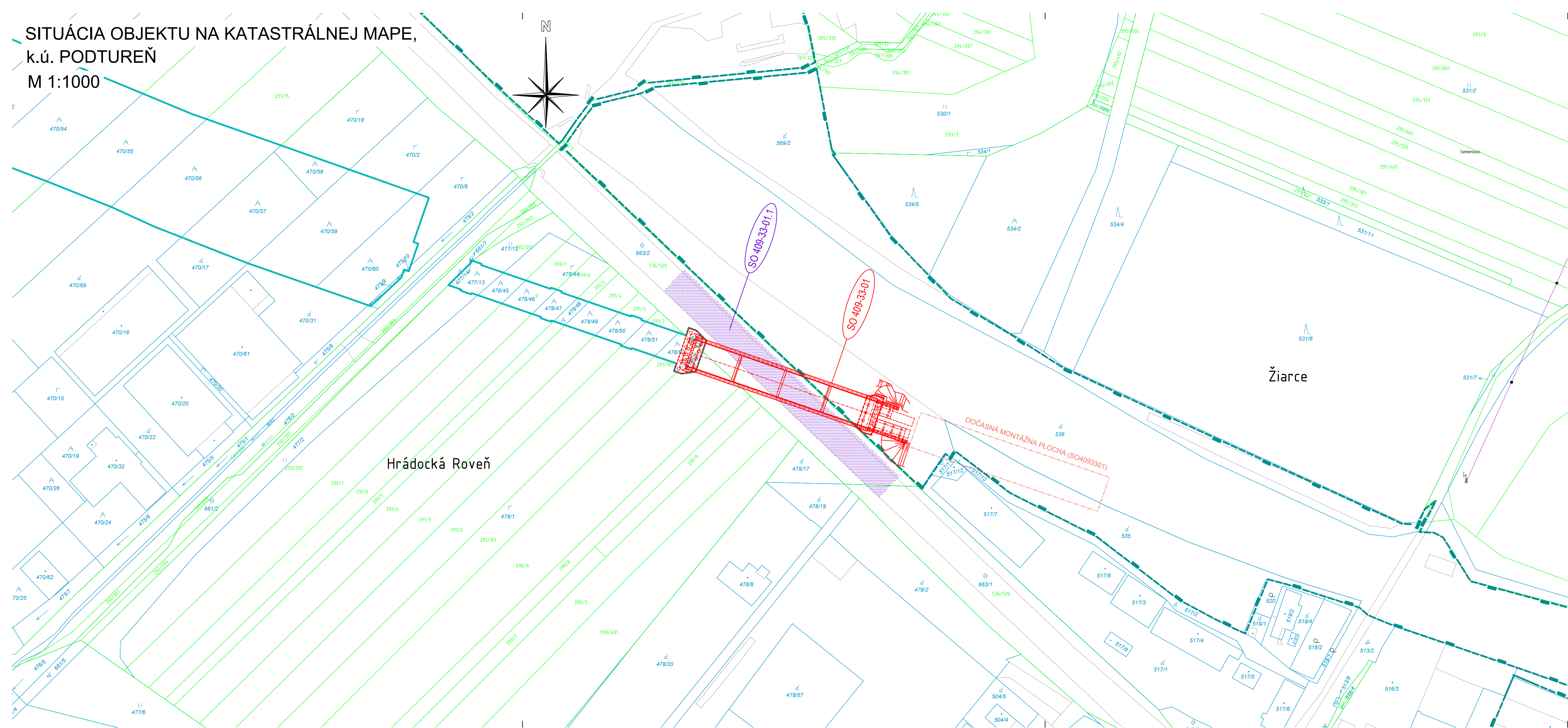




SITUÁCIA OBJEKTU NA KATASTRÁLNEJ MAPE,
k.ú. PODTUREŇ
M 1:1000



- LEGENDA:
- k.ú. PODTUREŇ (847721)
 - KATASTRÁLNA MAPA, STAV KN-C
 - KATASTRÁLNA MAPA, STAV KN-E
 - HRANICA TRVALÉHO ZÁBERU
 - HRANICA ŽSR
 - OBRYŠ OBJEKTU SO 409-33-01
 - OBRYŠ OBJEKTU SO 409-33-01.1
 - OBRYŠ DOČASNEJ MONTÁŽNEJ PLOCHY (SO 409-33-01)

ZMENY PROJEKTOVEJ DOKUMENTÁCIE:				
Zmena				
	Index:	Dátum:	Meno - Podpis:	Text zmeny:

Zodpovedný projektant stavby:	Ing. Ján Kušnir		 REMIING CONSULT <small>REMIING CONSULT, a.s., Tomášikova 14366/64A, 831 04 Bratislava - mestská časť Nové Mesto</small>
GENERÁLNY PROJEKTANT STAVBY			
Zákazkové číslo:	0608		

Zodpovedný projektant ÚČS:	Ing. Ján Kušnir		
Zodpovedný projektant objektu:	Ing. Peter Vyšlan		
Vypracoval:	Ing. Peter Vyšlan		
Kontroloval:	Ing. Lukáš Rolko		
Kraj:	Žilinský	Okres:	Liptovský Mikuláš
Investor - stavebník: Železnice Slovenskej republiky, Klemensova 8, 813 61 Bratislava, Slovenská republika			Stupeň - účel: DRS
Stavba: Modernizácia železničnej trate Žilina - Košice, úsek trate Liptovský Mikuláš - Poprad-Tatry (mimo), 5. etapa			Zákazkové číslo: 0608
ÚČS 409 - Traťový úsek Liptovský Hrádok – Liptovský Mikuláš			Archívne číslo:
Názov SO: SO 409-33-01			Dátum: 09/2024
Liptovský Hrádok - Liptovský Mikuláš, železničný most nad cestou I/18 v nžkm 244,475			Počet A4: 4x4
Názov prílohy: SITUÁCIA OBJEKTU NA KATASTRÁLNEJ MAPE			Mierka: 1:1000
Kódové označenie výkresu: 0608 - DRS - E - 409 - 33 - 01 00 - 002 - 02			Časť: E
			Číslo SO: 409-33-01
			Číslo prílohy: 02.2